

**OKRESNÝ ÚRAD PREŠOV**  
**odbor starostlivosti o životné prostredie**  
Námestie mieru 3, 080 01 Prešov

---

spis č.: OU-PO-OSZP1-2026/045465

Prešov, 02. februára 2026

**ZOZNAM VYHRADENÝCH MIEST NA ÚZEMÍ NÁRODNÉHO PARKU  
POLONINY**

č. PL 3/2026 zo dňa 02. februára 2026

Okresný úrad Prešov, odbor starostlivosti o životné prostredie, oddelenie prírody a vybraných zložiek životného prostredie kraja (ďalej len „okresný úrad v sídle kraja“) ako príslušný orgán štátnej správy starostlivosti o životné prostredie vo veciach ochrany prírody a krajiny podľa § 4 ods. 1 zákona č. 525/2003 Z.z. o štátnej správe starostlivosti o životné prostredie a o zmene a doplnení niektorých zákonov v znení neskorších predpisov v spojitosti s § 64 ods. 1 písm. c) zákona č. 543/2002 Z.z. o ochrane prírody a krajiny v znení neskorších predpisov (ďalej len „zákon OPaK“) a podľa § 14 ods. 3 písm. b) zákona OPaK, na základe návrhu Správy Národného parku Poloniny so sídlom v Stakčine, ul. Mieru 193, 067 61 Stakčín

**zverejňuje**

**zoznam vyhradených miest na území Národného parku  
Poloniny  
(ďalej tiež i „NP Poloniny“),**

**na ktorých nie je v zmysle zákona OPaK zakázané pohybovať sa mimo vyznačeného turistického chodníka alebo náučného chodníka za hranicami zastavaného územia obce Stakčín.**



OKRESNÝ  
ÚRAD  
PREŠOV

Telefón  
+421/51/7082 328

Fax  
-

E-mail  
oszp.po@minv.sk

Internet  
[www.minv.sk](http://www.minv.sk)

IČO

## I. Vyhradené miesto „Vyhliadka pri Vodnej nádrži Starina“ v katastrálnom území Starina nad Cirochou

|  |   |
|--|---|
| <b>Vyhradené miesto:</b>                       | Vyhliadka pri Vodnej nádrži Starina   |
| <b>Stupeň ochrany:</b>                         | 3. stupeň územnej ochrany na území NP Poloniny podľa § 19 ods. 3 zákona OPaK  |
| <b>Činnosť:</b>                                | pohybovať sa po pozemkoch parcela reg. C KN č. 59/1 (parcela reg. E KN č. 910/1) a parcela reg. C KN č. 60/1 (parcela reg. E KN č. 1014/1) po pešom chodníku k „Vyhliadke pri VN Starina“ v katastrálnom území Starina nad Cirochou mimo vyznačeného turistického chodníka za hranicami zastavaného územia obce Stakčín |
| <b>Časové obmedzenie vykonávania činností:</b> | Činnosti je možné vykonávať celoročne.<br>UPOZORNENIE:<br>Ostatné ustanovenia zákona OPaK a iné právne predpisy zostávajú zverejnením tohto vyhradeného miesta nedotknuté (napr. práva vlastníkov, resp. nájomcov dotknutých pozemkov, zákaz používať zariadenie pre reprodukovanú hudbu a pod.)                        |

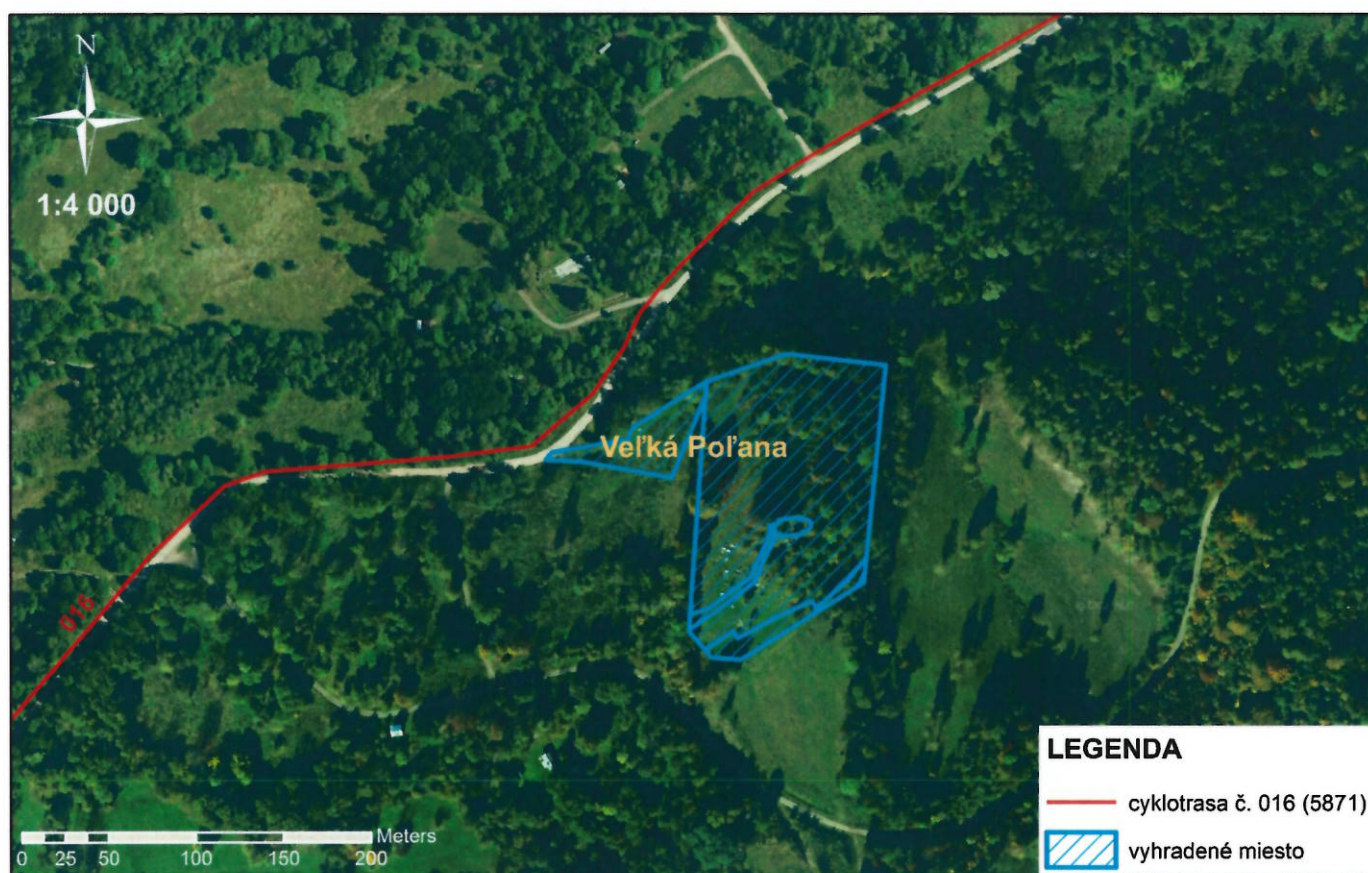
Poznámka: Autobusová zastávka s názvom „Starina – hrádza“ a cesta II. triedy č. 558 sú v ochrannom pásme NP Poloniny



Mapový podklad © Úrad geodézie, kartografie a katastra SR, zmluva odberateľa č. 50/2022/1.16.2 zo dňa 29.03.2022 v znení dodatku č. 198/2023/1.1 zo dňa 04.07.2023. Tematické spracovanie © Správa Národného parku Poloniny so sídlom v Stakčine. Stav k 13.11.2025. Autor: Ing. Martina Vlasáková

## II. Vyhradené miesto „Cintorín a oddychové miesto pri Poloniny trail“ v katastrálnom území Veľká Poľana“

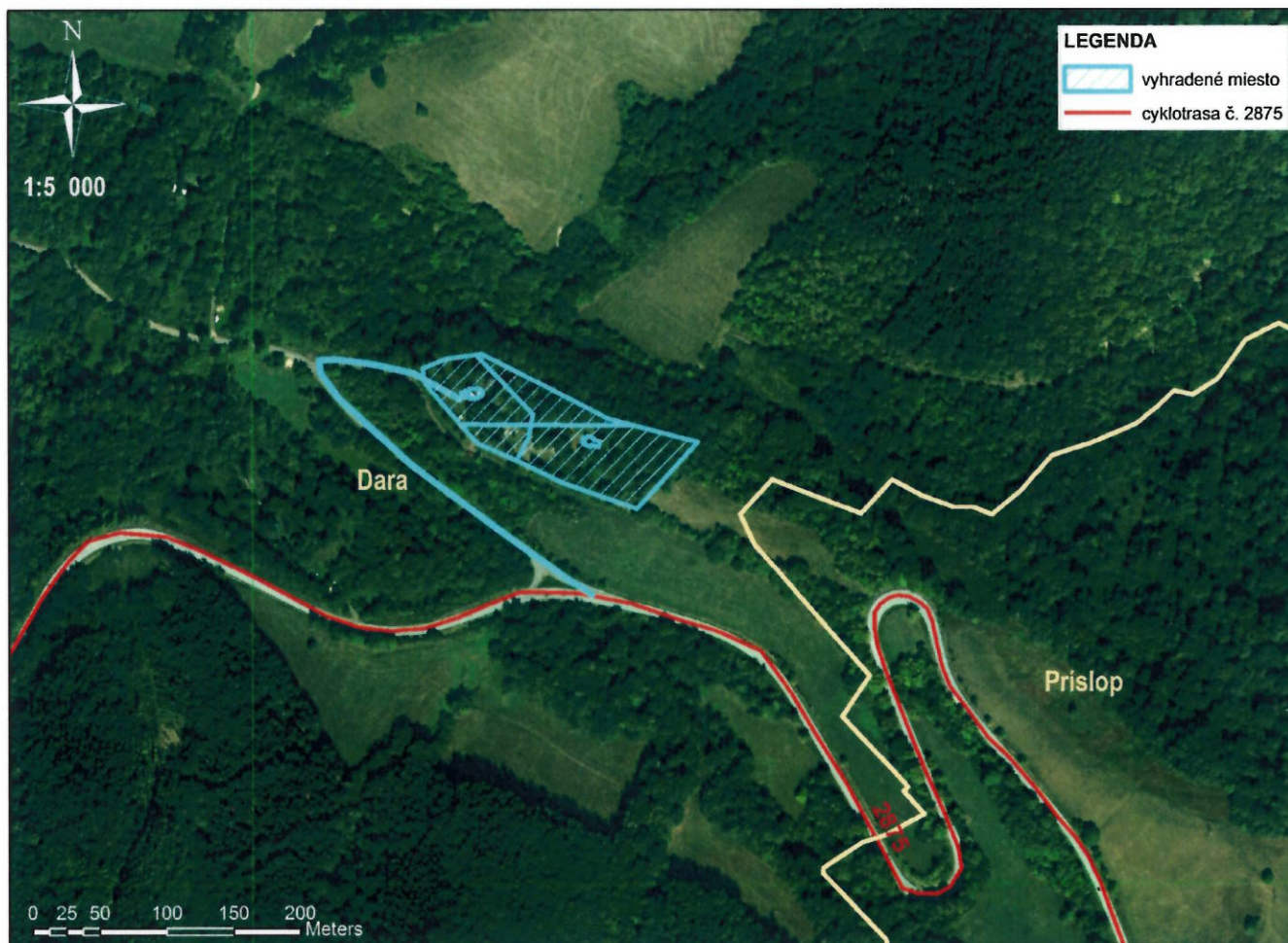
|  |  |
|--|--|
| <b>Vyhradené miesta:</b>                       | Cintorín a oddychové miesto pri „Poloniny trail“ v katastrálnom území Veľká Poľana   |
| <b>Stupeň ochrany:</b>                         | 3. stupeň územnej ochrany na území NP Poloniny podľa § 19 ods. 3 zákona OPaK   |
| <b>Činnosť:</b>                                | <p>pohybovať sa v katastrálnom území Veľká Poľana mimo vyznačeného turistického chodníka za hranicami zastavaného územia obce Stakčín po pozemkoch:</p> <ul style="list-style-type: none"> <li>➤ Cintorín: pozemok katastra nehnuteľnosti (KN) registra „C“ č. 75 (parcely reg. E KN č. 1, 2, 1292/2, 3097, 3119) v katastrálnom území Veľká Poľana,</li> <li>➤ Oddychové miesto: pozemky katastra nehnuteľnosti (KN) registra „C“ č. 14, 75 (parcely reg. E KN č. 2) a č. 150/1 (parcely reg. E KN č. 3126) v katastrálnom území Veľká Poľana.</li> </ul> |
| <b>Časové obmedzenie vykonávania činností:</b> | <p>Činnosti je možné vykonávať celoročne.</p> <p><b>UPOZORNENIE:</b><br/>Ostatné ustanovenia zákona OPaK a iné právne predpisy zostávajú zverejnením tohto vyhradeného miesta nedotknuté (napr. práva vlastníkov, resp. nájomcov dotknutých pozemkov, zákaz používať zariadenie pre reprodukovanie hudby a pod.)</p>   |



Mapový podklad © Úrad geodézie, kartografie a katastra SR, zmluva odberateľa č. 50/2022/I.16.2 zo dňa 29.03.2022 v znení dodatku č. 198/2023/I.1 zo dňa 04.07.2023.  
 Tematické spracovanie © Správa Národného parku Poloniny so sídlom v Stakčine. Stav k 10.06.2025. Autor: Ing. Martina Vlasáková

### III. Vyhradené miesto „Cintorín v katastrálnom území Dara”

|  |  |
|--|--|
| <b>Vyhradené miesto:</b>                       | Cintorín v katastrálnom území Dara   |
| <b>Stupeň ochrany:</b>                         | 3. stupeň územnej ochrany na území NP Poloniny podľa § 19 ods. 3 zákona OPaK   |
| <b>Činnosť:</b>                                | pohybovať sa v katastrálnom území Dara mimo vyznačeného turistického chodníka za hranicami zastavaného územia obce Stakčín po pozemkoch: časť pozemkov katastra nehnuteľnosti (KN) registra „C“ č. <b>3/1</b> (časť parcel reg. E KN č. 1, 2/1, 3/1), č. <b>3/2</b> (časť parcel reg. E KN č. 2/1, 3/1, 3/2, 373/4), č. <b>3/3</b> (časť parcel reg. E KN č. 3/1), č. <b>7</b> (časť parcel reg. E KN č. 11/1, 12, 373/4, 383) a č. <b>83</b> (časť parcel reg. E KN č. 4, 5/2, 6/2, 11/3, 88/1, 88/2) v katastrálnom území Dara |
| <b>Časové obmedzenie vykonávania činností:</b> | Činnosti je možné vykonávať celoročne.<br>UPOZORNENIE:<br>Ostatné ustanovenia zákona OPaK a iné právne predpisy zostávajú zverejnením tohto vyhradeného miesta nedotknuté (napr. práva vlastníkov, resp. nájomcov dotknutých pozemkov, zákaz používať zariadenie pre reprodukovanie hudby a pod.)  |



Mapový podklad © Úrad geodézie, kartografie a katastra SR, zmluva odberateľa č. 50/2022/1.16.2 zo dňa 29.03.2022 v znení dodatku č. 198/2023/1.1 zo dňa 04.07.2023. Tematické spracovanie © Správa Národného parku Poloniny so sídlom v Stakčine. Stav k 30.05.2025. Autor: Ing. Martina Vlasáková

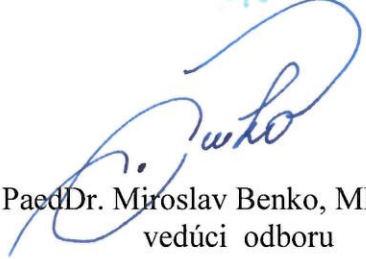
**ZAČIATOK PLATNOSTI** zoznamu vyhradených miest: **od 03. februára 2026.**

Zoznam vyhradených miest je zverejnený na webovom sídle Okresného úradu Prešov, na webovom sídle obce Stakčín a trvale zverejnený na webovom sídle Správy Národného parku Poloniny so sídlom v Stakčíne.

**KONIEC PLATNOSTI** zoznamu vyhradených miest: bez určenia, najdlhšie do doby zrušenia vyhradených miest príslušným orgánom štátnej správy ochrany prírody a krajiny takým spôsobom, ako bolo vykonané zverejnenie zoznamu vyhradených miest.

Ak v priebehu obdobia platnosti tohto zoznamu vyhradených miest bude zistená, z hľadiska záujmov ochrany prírody, potreba upraviť podmienky pre vykonávanie činnosti na vyhradených miestach, vykoná tak Okresný úrad Prešov spôsobom ako bolo vykonané zverejnenie tohto zoznamu vyhradených miest.

Okresný úrad Prešov  
odbor starostlivosti o životné prostredie  
Námestie mieru 3  
080 01 Prešov  
- 1 -

  
PaedDr. Miroslav Benko, MBA, LL.M.  
vedúci odboru